

RWANDA 2025 : Le Pays de Milles Collines

BASISREIS nr 1 :

Een combinatie van een economische ontdekkingsreis overgoten met een cultureel sausje op een bedje van onversneden natuur ...

Reisperiode : op aanvraag, bijna gans het jaar door



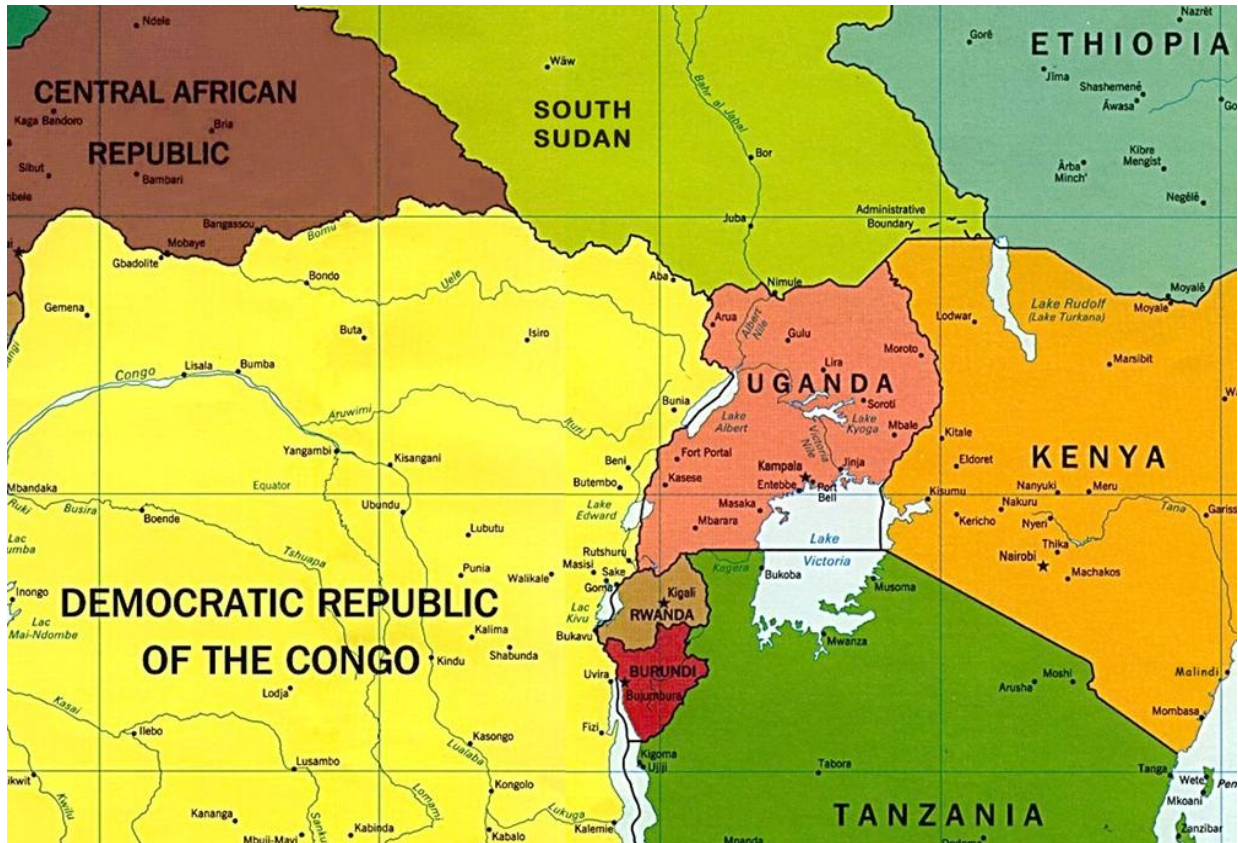
Onze route : (aangeduid op de kaart met "0")

We starten en blijven eerst enkele dagen in en rond Kigali.

Dan gaan we schuin links naar boven, logies in Kinigi van waaruit we de gorilla's gaan opzoeken.

Nadien rijden we zuidwaarts naar Kibuyu aan het Kivu meer waar we twee dagen "genieten" om dan op de laatste dag weerom terug te keren naar de hoofdstad Kigali.

RWANDA : Algemene gegevens & korte historiek...



RWANDA, centraal op de kaart, is een relatief klein land (26.338 km²) en daarmee iets kleiner dan België. Er leven naar schatting 13 miljoen inwoners. Het is een republiek met momenteel als staatshoofd president Paul Kagame (sedert 2000). Men spreekt er Kinyarwanda, Frans en Engels.

Aan het einde van de 19e eeuw werd het Koninkrijk Rwanda geannexeerd door Duitsland. Het werd een onderdeel van de Duitse kolonie Duits-Oost-Afrika. De Duitsers waren echter maar een kleine westerse speler in dit gebied in Afrika.

Na de Eerste Wereldoorlog werden er winnaars en verliezers aangeduid in het Verdrag van Versailles en Duitsland verloor héél wat gebied dat het toen bezette in Afrika.

Door de Volkenbond kreeg België in 1924 een bestuursmandaat (vanuit Belgisch Congo) over de buurlanden Rwanda & Urundi.

Eeuwig conflict tussen Hutu's en Tutsi's :

De Belgen gebruikten sedert hun "overname" de al aanwezige machtsstructuur, die bestond uit een regerende Tutsiklasse, met een bevolking die vooral bestond uit Hutu's en verdedigden deze structuur, berustend op de rassistische theorieën dat de Tutsi's superieur zouden zijn aan Hutu's.

In 1931, twee jaar voordat de Joden in Duitsland werden gedwongen zich als zodanig kenbaar te maken, werd in Rwanda al verplicht gesteld om op de identiteitskaart te vermelden tot welke volksgroep men behoorde: Tutsi, Hutu of de inheemse Twa (Afrikaanse Pygmeëën).

Het gebied werd na de oprichting van de Verenigde Naties in 1946 een trustgebied. Dit betekende officieel dat België het gebied klaar zouden maken voor onafhankelijkheid, iets wat we ze in Brussel niet direct zagen gebeuren.

Deels als gevolg van de strubbelingen in buurland Belgisch Congo (welke uiteindelijk zouden leiden tot onafhankelijkheid van Congo in 1960) brak in Rwanda in januari 1960 de zogenaamde 'Hutu-revolutie' uit. De meerderheid van de Hutu's kwamen tegen de Tutsi's in opstand, hetgeen uitliep op een bloedbad. In 1960 won de MDR-Parmehutu, de nationalistische Hutu-partij, de door de Belgen gecontroleerde verkiezingen. In juli dat jaar werd koning Kigeli V verdreven. Parmehutu-voorzitter Grégoire **Kayibanda** werd minister-president van het inmiddels autonome Rwanda. Dominique Mbonyumutwa werd aangesteld als voorlopig president.

Na de onafhankelijkheid van Congo in 1960 werden ook in Ruanda-Urundi versnelde voorbereidingen gemaakt, waarna het gebied op **1 juli 1962 onafhankelijk** werd als de staten Rwanda en Burundi.

Als staatshoofd werd Kayibanda verkozen. In zijn regering werden merkwaardig genoeg géén Tutsi's opgenomen. In 1963 kwamen er opnieuw voorspelbare spanningen én vonden slachtingen plaats tussen de Hutu's en Tutsi's. In 1965 werd president Kayibanda herkozen. In oktober 1965 werd zijn positie versterkt toen zijn Parmehutu-partij bij de verkiezingen alle zetels in het parlement veroverde. In 1969 werd Kayibanda opnieuw herkozen.

Maar de aanhoudende etnische conflicten bereikten in 1972 en 1973 een hoogtepunt. Minister van Defensie, Generaal-majoor **Juvénal Habyarimana**, een Hutu, pleegde op 5 juli 1973 een staatsgreep en bracht de regering Kayibanda ten val. De Parmehutu werd ontbonden. Tot augustus 1973 werd Habyarimana president van het Comité voor Vrede en Nationale Eenheid. Eind 1973 werd Habyarimana tot president van Rwanda gekozen. Hij stelde een regering samen waarin ook een Tutsi was opgenomen. Dus we hadden eigenlijk een totaal omgekeerd beeld als in begin de jaren '60.

In 1978 werd Habyarimana door het volk wederom tot president gekozen (hij was de enige presidentskandidaat). Onder Habyarimana was er sprake van een betrekkelijke rust tussen de etnische groepen (Hutu, Tutsi en Twa) maar hij weigerde echter om de Tutsi-vluchtelingen, die begin jaren zestig naar Oeganda en Burundi waren gevlucht, toestemming te geven naar Rwanda terug te keren. Dat leidde tot kritiek in de westerse wereld.

In oktober 1990 vielen Tutsi-milities (gesteund door Oeganda) onder de naam Front Patriotique Rwandais (FPR) Rwanda binnen. Het waren veelal kinderen van de Tutsi's die in de jaren zestig Rwanda waren ontvlucht. Maar met duidelijke hulp van Zaïrese, Belgische en Franse troepen bleef de regering in het zadel en konden de FPR-milities worden verdreven.

Toen besloot President Habyarimana onder allerlei druk van buitenaf in 1991 toch gesprekken te gaan voeren met het FPR ten einde tot een vredesregeling te komen. Hij voerde ook toen een meer democratische grondwet in en nam meer Tutsi's op in de regering. In 1992 werd het meerpartijenstelsel ingevoerd.

En dan kwam het échte drama : Massamoord (genocide) en ook 10 Belgische militairen werden vermoord.

Op **6 april 1994** werd het vliegtuig van de Rwandese president Habyarimana neergeschoten en kwam de in januari 1994 herkozen president om het leven.

Het Hutu-radiostation **Radio Télévision Libre des Mille Collines (RTL)**, de zogenaamde Hutu Power Radio, riep de Hutu's op tot haat tegen de Tutsi's en de gematigde Hutu's.

Vanaf diezelfde woensdag 6 april 1994, rond negen uur 's avonds, begonnen er vreselijke slachtpartijen. Hutu's vermoordden gematigde Hutu's en vooral Tutsi's evenals de Twa bevolking.

De slecht uitgeruste **VN-macht UNAMIR** kon weinig meer doen dan humanitaire hulp verlenen.

In de ochtend van 7 april 1994 stond een sectie Belgische paracommando's van het peloton mortieren onder leiding van Lt. Lotin in voor de beveiliging van eerste minister Agathe **Uwilingiyimana** wiens residentie toen werd omsingeld door Rwandese militairen.

De Belgische paracommando's verzekerden de ontsnapping van Uwilingiyimana maar werden bij deze actie zelf omsingeld. Op bevel van hogerhand moesten ze hun wapens afgeven om zo over hun vrijlating te kunnen onderhandelen.

*Ze werden weggevoerd & na hun aankomst in het militaire kamp in Kigali werden ze doodgeslagen met de kolf van een geweer. Daags nadien, 8 april 1994 kregen alle eenheden te horen dat **tien Belgische militairen waren gesneuveld**.*

Tussen 9 en 19 april werden alle aanwezige Belgen geëvacueerd (operatie Silver Back) gevolgd door de volledige terugtrekking van alle nog aanwezige paracommando's (operatie Blue Safari).

Balans van het aantal doden in die periode (1994) is nog steeds onduidelijk :

*Men schat de eerste dagen misschien **minimaal 500.000 doden**, maar grote delen van de bevolking, zowel Hutu's en Tutsi's sloegen op de vlucht en kwamen in overvolle vluchtelingenkampen in het toenmalige Zaïre (nu Democratische Republiek Congo) en andere Afrikaanse landen.*

Velen kwamen in die kampen om ten gevolge van uitputting, watergebrek, cholera en andere ziektes.

Mogelijks is de totale dodentol in de buurt van 1 miljoen.

Het FPR begon met een tegenoffensief en nam veel provincies in en veroverde in juli 1994 de hoofdstad Kigali. President Sindikubwabo werd afgezet en vervangen door de Hutu Pasteur Bizimungu.

Generaal Paul Kagame (FPR), een Tutsi, werd minister-president.

*De misdaden begaan tijdens de genocide werden later berecht door het **Rwandatribunaal** in de Tanzaniaanse stad **Arusha**. Het tribunaal werd, op grond van Resolutie 955 Veiligheidsraad Verenigde Naties, op 8 november 1994 opgericht door de Veiligheidsraad van de VN en gevestigd te Arusha (Tanzania). Het hield zich tot december 2015 bezig met de vervolging van internationale misdaden gepleegd in Rwanda gedurende het kalenderjaar 1994*

Eind 1996 leek de situatie weer 'onder controle'. President Bizimungu en het parlement keurden een wet goed waarin werd voorzien in de berechting van 80.000 misdadigers. Hoewel de situatie enigszins stabiel was, was men constant op de hoede voor het opnieuw oplaaien van etnisch geweld.

In 2000 werd generaal Paul Kagame (Tutsi), de werkelijke machthebber en minister, tot president gekozen. Hij is tot op heden telkens herkozen (vaak met grote meerderheid van de stemmen).

Er zijn in Rwanda diverse herdenkingsmonumenten opgericht die ons herinneren aan de genocide van 1994.

Het **Kigali Genocide Memorial** herdenkt de Rwandese genocide van 1994. De stoffelijke overschotten van meer dan 250.000 mensen zijn daar begraven. Er is een bezoekerscentrum voor studenten en anderen die de gebeurtenissen die hebben geleid tot de genocide die in 1994 in Rwanda plaatsvond, willen begrijpen.



De **UNESCO** heeft uiterst recent (2023) vier plaatsen erkend als **Werelderfgoed** ter herdenking van de genocide. Twee ervan waren slagveldlocaties : Een katholieke kerk gebouwd in de heuvel van Nyamata in 1980, een technische school gebouwd in de heuvel van Murambi in 1990. Een 3^{de} is een verzetsplaats nabij Bisesero in de Western Province (daar staat sedert 1998 al een herdenkingsmonument) en tenslotte het bestaande Kigali Genocide Memorial op de Gisozi heuvel in Kigali.

Maar laat RWANDA naast de genocide vooral een héél mooi land zijn en dat gaan we verkennen !



Dag 1 : Avondvlucht vanuit Zaventem over Addis Abeba meet aansluitende nachtvlucht.

Dag 2 : Aankomst in **Kigali** rond 10u30

We komen aan in Kigali en worden naar ons hotel gebracht, het supermooie **Hotel de Mille Collines (4*)** , heel centraal gelegen. We logeren er twee nachten.



Na de lunch maken we voor wie het wil nog een verkenningstochtje door Kigali.

Genieten van ons mooie hotel :



Dag 3 : In Kigali kan je vele dingen doen , dus we maken een keuze.

's Morgens staat op het programma : Kigali Genocide Memorial Centre.





Moeilijk om niet bewogen te worden bij dergelijk leed...



We gaan lunchen in het bekende **Choose Kigali Art Gallery & restaurant**, een vrolijk concept.



In de namiddag bezoeken we het **Nyamirambo Women Centre**.



Nyamirambo Women's Centre (NWC), een Rwandese NGO, werd eind 2007 opgericht door 18 Rwandese vrouwen die in Nyamirambo, Kigali woonden. Samen creëerden ze een project dat tot doel had gendergerelateerd geweld, genderongelijkheid en discriminatie aan te pakken. Tegenwoordig is de missie van NWC het bieden van onderwijs en beroepsopleiding aan vrouwen die niet over de middelen beschikken om een dergelijke opleiding zelf te betalen, zodat zij betere kansen op werk kunnen krijgen.



We gaan **op wandel** met hen : De tocht begint met een traditionele snack, een snelle taalles in het Kinyarwanda en een introductie tot het Centrum en zijn activiteiten. Vervolgens slingert het **door Nyamirambo, een van de oudste wijken van Kigali**. Onderweg leiden gidsen de deelnemers naar een dameskapsalon waar het avontuurlijke type een gratis vlecht kan krijgen; in een familiecomplex om cassavebladeren te verpletteren; door twee moskeeën en een uitkijkpunt over Kigali; en naar een kleermakerswinkel om de stoffen te voelen die je anders op straat gestileerd ziet.



Dag 4 : We zijn vertrekken naar de **VIRUNGA MOUNTAINS**, de gorilla's wachten !

Na een rustig ontbijtje rijden we NW-waarts met eindbestemming **Kinigi**.

De volgende dagen gaan we doorbrengen in en nabij **Volcano National Park** en we leggen de weg daarheen (afstand Kigali – Kinigi is amper 105 km) af in een gezapig tempo en we zijn er tegen de lunchpauze.

Onze uitvalsbasis wordt de **Mountain Gorilla View Lodge** waar iedereen van ons een eigen bijzonder ruime chalet toebedeeld krijgt. We logeren hier twee nachten.



In de namiddag brengen we een geleid bezoek aan de splinternieuwe campus ('t is een mond vol) :
The Ellen DeGeneres Campus of the Dian Fossey Gorilla Fund Signals New Future for Gorilla Conservation, Education, Research, and Tourism



We citeren het persbericht van begin juni 2022 :

MUSANZE DISTRICT & KIGALI, Rwanda, 7 juni 2022 – Het **Dian Fossey Gorilla Fund**, **The Ellen Fund** en **MASS Design Group** vierden deze week de opening van de Ellen DeGeneres Campus van het Fossey Gorilla Fund tijdens een ceremonie op de campus. De nieuwe campus met meerdere gebouwen is een investering van \$15 miljoen die de regio verankert als een natuurbehoudscentrum voor ecologisch behoud en onderwijs in Afrika. De 12 hectare grote campus modelleert de 'Purpose-Built'-methodologie van MASS, die de kapitaalinfrastructuur balanceert en evalueert naast de missie, het ontwerp en de haalbaarheid van een project. Tijdens het ontwerp en de bouw werden lokale arbeid en materialen gebruikt om de voetafdruk van de campus te minimaliseren, een meeslepend herbebossed landschap te ontwikkelen en beroepsopleiding en economische terugkeer voor de lokale gemeenschap te garanderen, terwijl er tegelijkertijd een moderne faciliteit voor openbaar gebruik en onderwijs werd gecreëerd.

Ellen Lee DeGeneres (Metairie, Louisiana, 26 januari 1958) is een Amerikaanse actrice, stand-upcomédienne en van 2003 tot 2023 presentatrice van haar dagelijkse tv-praatprogramma The Ellen DeGeneres Show. Samen met haar levenspartner, Portia de Rossi, creëerden ze in 2018 The Ellen Fund, een organisatie die zich inzet om bedreigende diersoorten te redden maar ook breder werkt met de mensen daarrond.

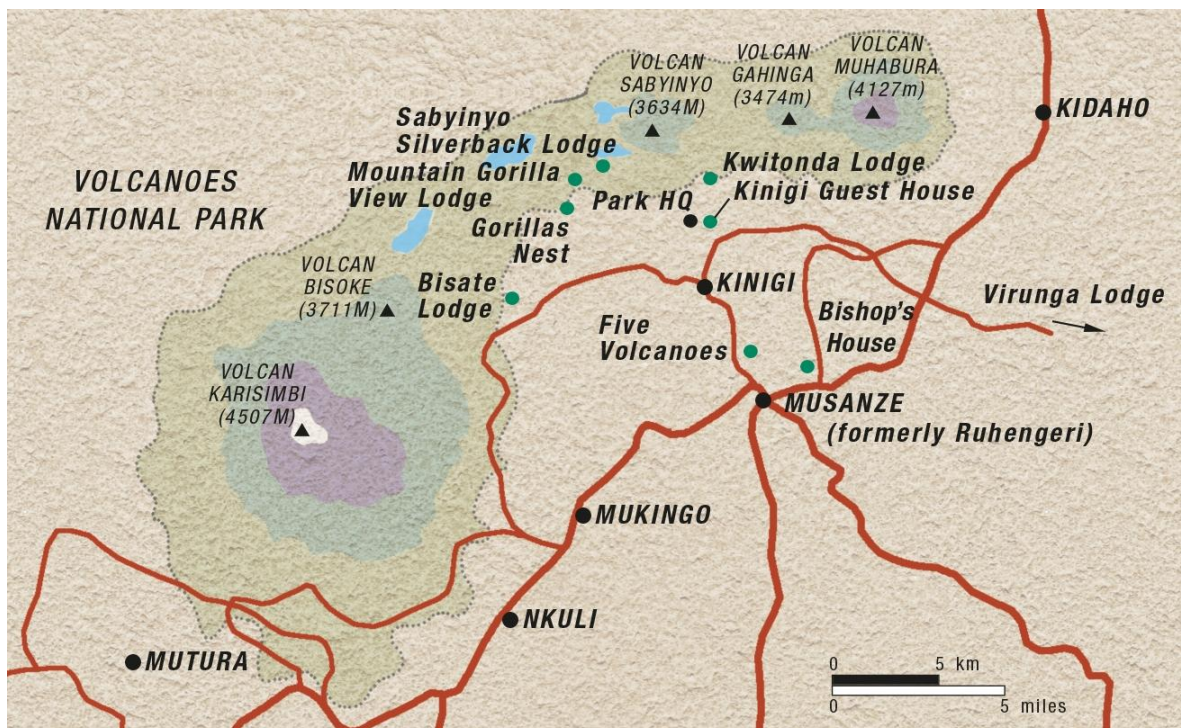
De **Cindy Broder Conservation Gallery** is een meeslepende educatieve tentoonstelling bij de ingang van de campus. De tentoonstelling, ontworpen door het Fossey Fund en MASS, vertelt het verhaal van het onderzoek en het behoud van berggorilla's vanaf Fossey's tijd tot vandaag. Het bevat originele, nog nooit eerder vertoonde artefacten uit Fossey's bijna twintig jaar werk tussen de gorilla's en visuele effecten door middel van een meeslepende ervaring van 360 graden, evenals augmented en virtual reality-mogelijkheden om meer te leren over het succes van het behoud van berggorilla's. Genereuze bijdragen van donoren maakten deze engagementruimtes mogelijk, waaronder acteur en natuurbeschermer **Leonardo DiCaprio**, die de oprichting van het 360 graden theater en computerlab ondersteunde.

Dag 5 : Tijd voor het serieuze werk : Tussen de VIRUNGA'S... de gorilla-trekking



Het Virungagebergte is een reeks vulkanen in Oost-Afrika in gespreid gelegen over drie landen : Rwanda, Congo-Kinshasa en Uganda. Het gebergte is een onderdeel van de Albertine Rift Mountains (Albertijns slenkgebergte). Deze laatste begrenzen de westelijke tak van de Grote Slenk. De Virunga's bevinden zich tussen het Edwardmeer in het noorden en het Kivumeer in het zuiden. De naam "Virunga" is afgeleid van het Kinyarwanda woord ibirunga dat vulkanen betekent.

Het Virunga-gebergte bestaat uit acht grote vulkanen, waarvan de meeste slapen. Enkel de Nyiragongo en de Nyamuragira (beiden in Congo) zijn actieve vulkanen. Recente uitbarstingen gebeurden in 2006, januari 2010 en november 2011. De Karisimbi is met 4507 meter de hoogste vulkaan van de bergketen. De Sabyinyo is de oudste vulkaan en vormt het drielandenpunt van Rwanda, Uganda en Congo.



Het Virunga-gebergte vormt de natuurlijke habitat voor de bedreigde **berggorilla**.

De gorilla's worden bedreigd door habitatverlies, wildstroperij, ziektes en oorlog. Delen van het gebergte worden wettelijk beschermd door het Nationaal Park Virunga in Congo en het Volcanoes National Park in Rwanda.



Een berggorillatrekking is een “must” om één keer in je leven te doen, het is een ervaring en zelfs een voorrecht, er worden slechts maximaal 80 vergunningen per dag afgegeven!

Het is aan de poorten van het Virunga National Park en zijn weelderige boslandschap waar het avontuur begint. Hoe zeldzaam en uitzonderlijk ook, de ontmoeting met de laatste grote primaten van de schepping is de moeite waard! Je hebt minimaal twee uur nodig om te wandelen in het gezelschap van je ervaren trackers en rangers om over de boomstammen te klimmen, je een weg te banen tussen de lianen, braamstruiken en brandnetels, en de steile en gladde hellingen van het nationale park te beklimmen, voordat je dichterbij komt een familie gorilla's en hun patriarch, de beroemde zilverruggorilla

De beloning is gelijk aan de moeilijkheidsgraad, deze emotionele ontmoeting zal zeker in je geheugen gegrift blijven!


GORILLA TRACKING
DAG 6

De **berggorilla** (*Gorilla beringei beringei*) is een ondersoort van de oostelijke gorilla die leeft in het Virungagebergte, dat zich uitspreidt over Congo, Oeganda en Rwanda. Het is de grootste van de vier bekende gorillaondersoorten. Het vrouwtje heeft een schofthoogte van 130-150 cm, het mannetje is met 140-185 cm nog een stuk groter. Vrouwtjes zijn ook een stuk lichter dan de mannetjes en wegen tussen de 68-114 kg. Het mannetje (**de zilverrug**) is met 160-210 kg ongeveer 100 kg zwaarder.

Berggorilla's zijn vegetariërs. Zij besteden ongeveer de helft van hun tijd aan het foerageren naar voedsel. Het voedsel bestaat voornamelijk uit bessen, bamboe, bladeren, boombast, het merg uit wortels en stengels en vruchten. Als de boomtakken niet stevig genoeg zijn voor een volwassen gorilla, plukken de jongere en dus lichtere groepsleden de vruchten voor de gehele troep.



de typische “zilveren” rug van de mannetjes



Dian Fossey (San Francisco, 16 januari 1932 – Volcanoes National Park (Rwanda), 26 december 1985) was een Amerikaanse etholoog en mammaloog die jarenlang gorillagroepen observeerde in de bergwouden van Rwanda. Haar werk is te vergelijken met dat van **Jane Goodall** met chimpansees. Bij het grote publiek werd Fossey bekend door de postume verfilming van haar boek ***Gorillas in the Mist***.

Nadat Fossey in 1966 de paleontoloog Louis Leakey had ontmoet op een congres in de Verenigde Staten, richtte ze met zijn hulp in 1967 in Rwanda het Karisoke Research Center op. In opdracht van de National Geographic Society voerde ze een langdurige observatie van gorilla's uit. Ze was bij leven een wetenschappelijke zonderling die fanatiek bezig was met de gorilla-bescherming en allicht daardoor ook vijanden maakte. In 1985 werd ze met ingeslagen schedel gevonden in haar hut in de Rwandese provincie Ruhengeri.



Na onze stevige tocht kunnen we rust en gezelligheid gebruiken, en dat vinden we hier :



Het gezellige INGAGI PARK VIEW... voor het betere hapje & drankje...




Dag 6 : Tijd voor een rustige dobberdag... We verlaten Kinigi en rijden richting **Kibuye**

We maken onderweg een leuk landelijk uitstapje : Het heeft iets te zien met glooiende groene landschappen & koeien en zo...

"Ibere rya Bigogwe – Cow experience and farm visit".

We zijn welkom bij de Bagogwe tutsi's... Zo leren we hoe mensen daar écht leven...



Onze bestemming is uiteindelijk KIBUYE, gelegen aan het mooie KIVU meer...



We logeren twee nachten in **Kibuye** aan het Kivumeer en hebben twee keuzes van logies :

Keuze 1 : De knusse UBUCUTI Lodge (gerund door Belgen !) met zicht op het meer




Keuze 2 : Het mooie CLEO KIVU LAKE HOTEL (5*) pal aan het meer



Het hotel heeft een super-ligging aan de boorden van het iconische KIVU meer...






In hotel CLEO LAKE KIVU zal het ons aan weinig ontbreken...

Dag 7 : Gewoon genieten... aan de boorden van het **KIVU meer**

We kunnen bootje varen, lokaal marktje of dorpje bezoeken of gewoon niets doen... maar zéker weten dat onze laatste avond een feestje wordt... 😊



Dag 8 : Stilaan tijd om terug te keren naar **Kigali**... het thuisfront wacht op ons.

Lekker uitslapen, laatste blik op het mooie meer en dan opnieuw richting Kigali. We zoeken ergens een leuk plekje voor een lunch onderweg.

In de buurt van de hoofdstad gaan we nog even langs bij een **STEVIA** – farm.



Stevia is een zoete suikervervanger die wordt gewonnen uit de bladeren van de plantensoort *Stevia rebaudiana*, oorspronkelijk afkomstig uit Paraguay en Brazilië. De actieve verbindingen zijn steviolglycosiden, die ongeveer 50 tot 300 keer de zoetheid van suiker hebben, hittebestendig, pH-stabiel en niet fermenteerbaar zijn. Inname van stevia heeft geen effect op de bloedsuiker-spiegel en is daarom geschikt voor mensen met diabetes ; levert geen calorieën. Producten waarin stevia is verwerkt, bevatten wel calorieën omdat in het algemeen maar een derde van de suiker vervangen kan worden door stevia omwille van de bittere nasmaak. Producten gezoet met Stevia hebben wel vaak tot 30% minder calorieën dan vergelijkbare producten. De rijke bodemsamenstelling en de weerscondities maken grote delen van Rwanda heel geschikt voor stevia-aanplantingen.

Eenmaal aangekomen in Kigali zal het al aperitief tijd zijn en dat kunnen we best tot ons nemen in één der meest hippe plaatsen van Kigali : **The Pili Pili**



Na deze vrolijke experience checken we nog eens in ... in Hotel des Mille Collines !
Onze laatste avond met dinner aan het zwembad.

Dag 9 : Uitslapen en genieten van ons hotel.

We kunnen een wandeling maken in Kigali, shoppen, lunch naar keuze.

Rond 15u rijden we naar de luchthaven, onze vlucht is rond 17u40 naar Addis Abeba met aansluitende nachtvlucht naar Brussel

Dag 10 : Aankomst in Brussel rond 07u15.

RICHTPRIJS all-in :

Vanaf 5.800 EUR per persoon afhankelijk van gekozen logies aan het KIVU meer (dag 6 & 7)

+ gorilla permit 1.400 EUR per person (in 2024 – prijs 2025 nog niet bekend)

+ vluchten geschat op 950 EUR per persoon

Supplement “single” : geschat op 600 EUR

INBEGREPEN

- Internationale vluchten Brussel-Kigali-Brussel met Ethiopian
- ° Hotels zoals beschreven
- Eten zoals beschreven.
- Alle road transfers zoals beschreven. We huren een luxe-minibus waar de bagage achteraan in kan. Voor de gorilla-uitstap zijn het jeeps.
- Memorial guided tour
- Nyamirambo district guided tour
- 1 “Gorilla trek permit” per person : 1.400 EUR (1.500 \$) per persoon
- Ellen DeGeneres Campus guided tour
- Boottocht op het Kivu meer
- bruis & plat water tijdens transport
- Gidsdiensten van Nederlandstalige begeleider + Engels sprekende chauffeurs
- Airport pick-up & drop off

NIET INBEGREPEN

- Eten en drinken buiten wat er vermeld is in het programma
- Activiteiten buiten wat er vermeld is in het programma
- Visa/paspoort kosten

- Persoonlijke uitgaven
- Reis, repatriëring én annulatieverzekering
- Fooien

Kwalitatief logies zoals vermeld in het detailprogramma. Alle vermelde logementen volgens beschikbaarheid – indien niet beschikbaar: evenwaardig logies (gegarandeerd).

Inkomgelden van alle vermelde natuur- & nationale parken die we volgens programma aandoen & de excursies.